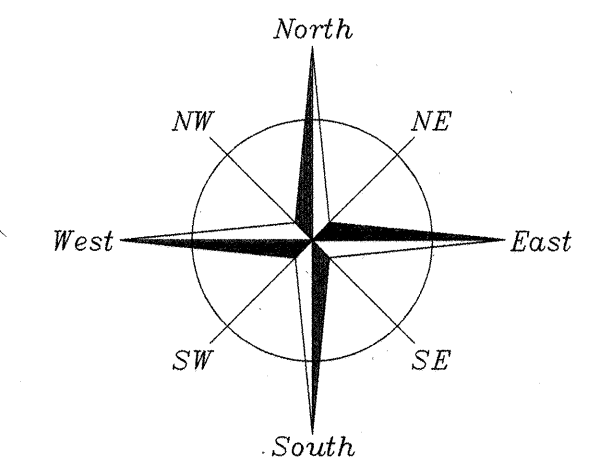
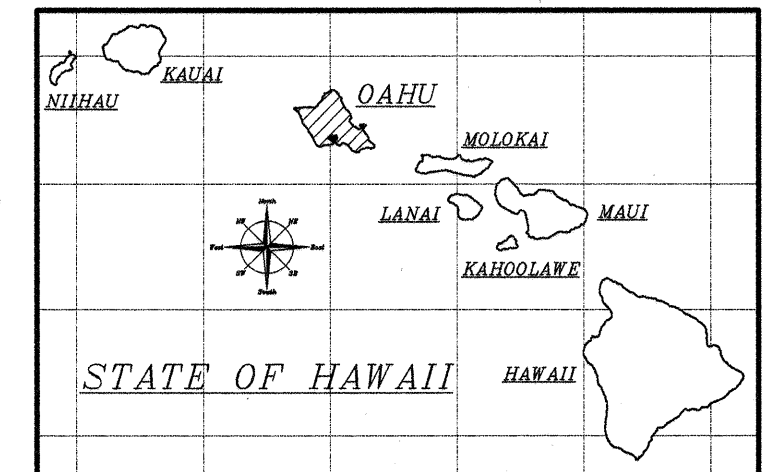



ORIGINAL PLAN	SURVEY PLOTTED BY _____ DATE _____
NOTE BOOK	DRAWN BY _____
	TRACED BY _____
	DESIGNED BY _____
	QUANTITIES BY _____
No. _____	CHECKED BY _____



The map shows the island of Oahu with its major highways and locations. The compass rose indicates North, South, East, and West. The scale bar shows distances in miles (0 to 8).


Major Highways:

- Route 1 (Coastal Highway)
- Route 2 (Hana Highway)
- Route 3 (Kalihi Parkway)
- Route 4 (Kalihi Parkway)
- Route 5 (Kalihi Parkway)
- Route 6 (Kalihi Parkway)
- Route 7 (Kalihi Parkway)
- Route 8 (Kalihi Parkway)
- Route 9 (Kalihi Parkway)
- Route 10 (Kalihi Parkway)
- Route 11 (Kalihi Parkway)
- Route 12 (Kalihi Parkway)
- Route 13 (Kalihi Parkway)
- Route 14 (Kalihi Parkway)
- Route 15 (Kalihi Parkway)
- Route 16 (Kalihi Parkway)
- Route 17 (Kalihi Parkway)
- Route 18 (Kalihi Parkway)
- Route 19 (Kalihi Parkway)
- Route 20 (Kalihi Parkway)
- Route 21 (Kalihi Parkway)
- Route 22 (Kalihi Parkway)
- Route 23 (Kalihi Parkway)
- Route 24 (Kalihi Parkway)
- Route 25 (Kalihi Parkway)
- Route 26 (Kalihi Parkway)
- Route 27 (Kalihi Parkway)
- Route 28 (Kalihi Parkway)
- Route 29 (Kalihi Parkway)
- Route 30 (Kalihi Parkway)
- Route 31 (Kalihi Parkway)
- Route 32 (Kalihi Parkway)
- Route 33 (Kalihi Parkway)
- Route 34 (Kalihi Parkway)
- Route 35 (Kalihi Parkway)
- Route 36 (Kalihi Parkway)
- Route 37 (Kalihi Parkway)
- Route 38 (Kalihi Parkway)
- Route 39 (Kalihi Parkway)
- Route 40 (Kalihi Parkway)
- Route 41 (Kalihi Parkway)
- Route 42 (Kalihi Parkway)
- Route 43 (Kalihi Parkway)
- Route 44 (Kalihi Parkway)
- Route 45 (Kalihi Parkway)
- Route 46 (Kalihi Parkway)
- Route 47 (Kalihi Parkway)
- Route 48 (Kalihi Parkway)
- Route 49 (Kalihi Parkway)
- Route 50 (Kalihi Parkway)
- Route 51 (Kalihi Parkway)
- Route 52 (Kalihi Parkway)
- Route 53 (Kalihi Parkway)
- Route 54 (Kalihi Parkway)
- Route 55 (Kalihi Parkway)
- Route 56 (Kalihi Parkway)
- Route 57 (Kalihi Parkway)
- Route 58 (Kalihi Parkway)
- Route 59 (Kalihi Parkway)
- Route 60 (Kalihi Parkway)
- Route 61 (Kalihi Parkway)
- Route 62 (Kalihi Parkway)
- Route 63 (Kalihi Parkway)
- Route 64 (Kalihi Parkway)
- Route 65 (Kalihi Parkway)
- Route 66 (Kalihi Parkway)
- Route 67 (Kalihi Parkway)
- Route 68 (Kalihi Parkway)
- Route 69 (Kalihi Parkway)
- Route 70 (Kalihi Parkway)
- Route 71 (Kalihi Parkway)
- Route 72 (Kalihi Parkway)
- Route 73 (Kalihi Parkway)
- Route 74 (Kalihi Parkway)
- Route 75 (Kalihi Parkway)
- Route 76 (Kalihi Parkway)
- Route 77 (Kalihi Parkway)
- Route 78 (Kalihi Parkway)
- Route 79 (Kalihi Parkway)
- Route 80 (Kalihi Parkway)
- Route 81 (Kalihi Parkway)
- Route 82 (Kalihi Parkway)
- Route 83 (Kalihi Parkway)
- Route 84 (Kalihi Parkway)
- Route 85 (Kalihi Parkway)
- Route 86 (Kalihi Parkway)
- Route 87 (Kalihi Parkway)
- Route 88 (Kalihi Parkway)
- Route 89 (Kalihi Parkway)
- Route 90 (Kalihi Parkway)
- Route 91 (Kalihi Parkway)
- Route 92 (Kalihi Parkway)
- Route 93 (Kalihi Parkway)
- Route 94 (Kalihi Parkway)
- Route 95 (Kalihi Parkway)
- Route 96 (Kalihi Parkway)
- Route 97 (Kalihi Parkway)
- Route 98 (Kalihi Parkway)
- Route 99 (Kalihi Parkway)
- Route 100 (Kalihi Parkway)


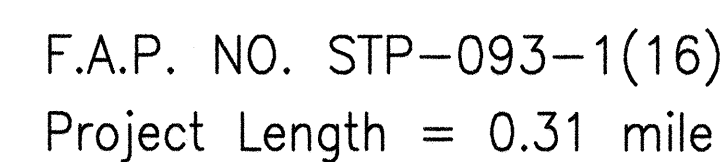
Locations:

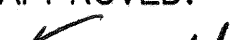

- Waimea
- Waileale
- Haleiwa
- Waialua
- Wahiawa
- Waipahu
- Pearl City
- Aiea
- Ewa
- Kahuku
- Laie
- Hauula
- Punaluu
- Kaaawa
- Waikane
- Waiahole
- Kahaluu
- Kaneohe
- Kailua
- Waimanalo
- Honolulu
- Makaha
- Waianae
- Mali
- Nanakuli

MILE POST 8.22 TO MILE POST 8.32


RESIDENT ENGINEER

7/16/98
DATE



DEPARTMENT OF TRANSPORTATION STATE OF HAWAII	
APPROVED: <div style="text-align: center; margin-top: 20px;">  </div>	<div style="text-align: center; margin-top: 20px;">  </div>
DIR. OF TRANSPORTATION	DATE
SHEET No. 1 OF 1 SHEETS	